

Randonnée : Rothlach – Parking des Myrtilles – Serva


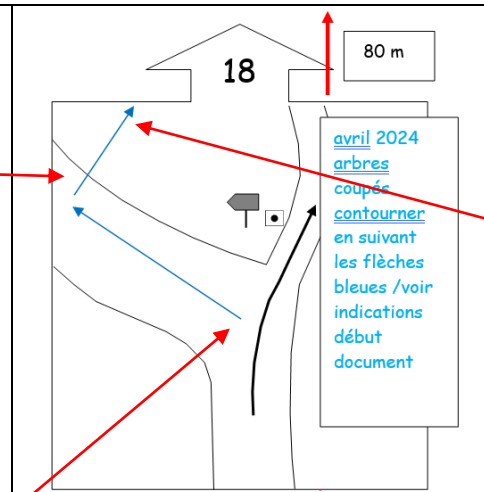


Le parcours est balisé par le club vosgien avec un rectangle bleu.  
Il fait environ 5 km.

Il se décompose en 3 parties :

- première partie : chemin carrossable à partir de la ferme auberge de la Rothlach (moitié du parcours) à la vignette 7 du roadbook.
- partie du milieu de 1,5 km entre le chemin carrossable et le parking des Myrtilles
- partie finale : parking des Myrtilles – Serva, zone d'accueil des activités d'orientation (cette partie fait 1 km)

#### Précisions 2024 :

Vignette 18 : le chemin est encombré d'arbres coupés dans la montée finale vers le parking des Myrtilles (entre vignettes 18 et 20).

	 <p>18</p> <p>80 m</p> <p>avril 2024 arbres coupés contourner en suivant les flèches bleues /voir indications début document</p>	
<p><i>Ligne d'arrêt sur le chemin : ne pas descendre la pente après cet arbre couché</i></p>		<p><i>Remonter à travers la forêt. Vous croiserez un premier chemin. Prendre le 2<sup>ème</sup> chemin à gauche pour aller vers le parking des Myrtilles. (Reprise roadbook vignette 20)</i></p>
		
<p><i>Prendre ce chemin, jusqu'à l'arbre avant la pente. Quelques troncs sont sur le chemin.</i></p>		

